

**Verordnung der Landrätin des Landkreises Nordwestmecklenburg
zur Neunten Änderung der Verordnung vom 27. Mai 1938 zum Schutz von Landschaftsteilen für
das Wald- und Seengebiet nebst Umgebung Neukloster-Warin-Blankenberg**

vom

Aufgrund des § 26 Absatz 1 des Bundesnaturschutzgesetzes vom 29. Juli 2009 (BGBl. I S. 2542 ff.), geändert durch Artikel 4 Abs. 100 des Gesetzes vom 7. August 2013 (BGBl. I S. 3154), in Verbindung mit § 6 und § 14 Absatz 4 Naturschutzausführungsgesetz Mecklenburg-Vorpommern vom 23. Februar 2010 (GVOBl. M-V S. 66 ff.), das zuletzt durch Artikel 14 des Gesetzes vom 12. Juli 2010 (GVOBl. M-V S. 383, 395) geändert worden ist, verordnet die Landrätin des Landkreises Nordwestmecklenburg:

§ 1

Geltungsbereich

(1) Aus dem durch Verordnung vom 27. Mai 1938 festgesetzten Landschaftsschutzgebiet „Wald- und Seengebiet nebst Umgebung Neukloster-Warin-Blankenberg“ werden folgende Flächen herausgenommen:

Stadt Neukloster, Gemarkung Neukloster, Flur 5:
Flurstück 18/1, 21/3, 21/5, 27/1 vollständig sowie 21/6 teilweise.

(3) Die neue Grenze des Landschaftsschutzgebietes ist in der als Anlage zu dieser Verordnung veröffentlichten Übersichtskarte (Anlage 1) im Maßstab 1 : 3000 durch eine grüne, einseitig schwarz geränderte und gegengestrichelte Linie dargestellt. Die Striche weisen aus dem Landschaftsschutzgebiet heraus.

(4) Die maßgebliche neue Grenze des Landschaftsschutzgebietes ist in der als Anlage zu dieser Verordnung veröffentlichten Abgrenzungskarte (Anlage 2) im Maßstab 1 : 800 durch eine grüne, einseitig schwarz geränderte und gegengestrichelte Linie dargestellt. Die Striche weisen aus dem Landschaftsschutzgebiet heraus.

(5) Die Abgrenzungskarte sowie die Übersichtskarte sind Bestandteile der Verordnung. Die Verordnung wird beim Landkreis Nordwestmecklenburg, Die Landrätin, Rostocker Str. 76, 23970 Wismar, archivmäßig aufbewahrt. Weitere Ausfertigungen der Verordnung werden beim Landkreis Nordwestmecklenburg, Die Landrätin, Fachdienst Umwelt, Börzower Weg 3, 23936 Grevesmühlen und beim Amt Neukloster-Warin, Der Amtsvorsteher, Hauptstraße 27, 23992 Neukloster, niedergelegt. Die Verordnung kann bei den genannten Stellen während der Dienststunden eingesehen werden.

§ 2

Geltendmachen von Verfahrensfehler

Gemäß § 16 Absatz 3 des Naturschutzausführungsgesetzes wird darauf aufmerksam gemacht, dass eine Verletzung der in § 15 Naturschutzausführungsgesetz genannten Verfahrensvorschriften nach § 16 Absatz 2 des Gesetzes unbeachtlich ist, wenn sie nicht schriftlich innerhalb eines Jahres ab Inkrafttreten der Rechtsverordnung gegenüber der Landrätin des Landkreises Nordwestmecklenburg, Rostocker Str. 76 in 23970 Wismar, geltend gemacht worden ist.

Das Gleiche gilt für Mängel bei der Prüfung der Erforderlichkeit der Festsetzung oder einzelnen Anordnungen, wenn die Voraussetzungen für die Festsetzung im Übrigen beim Inkrafttreten der Rechtsverordnung vorgelegen haben. Der Sachverhalt, der die Verletzung begründen soll, ist darzulegen.

§ 3


Inkrafttreten

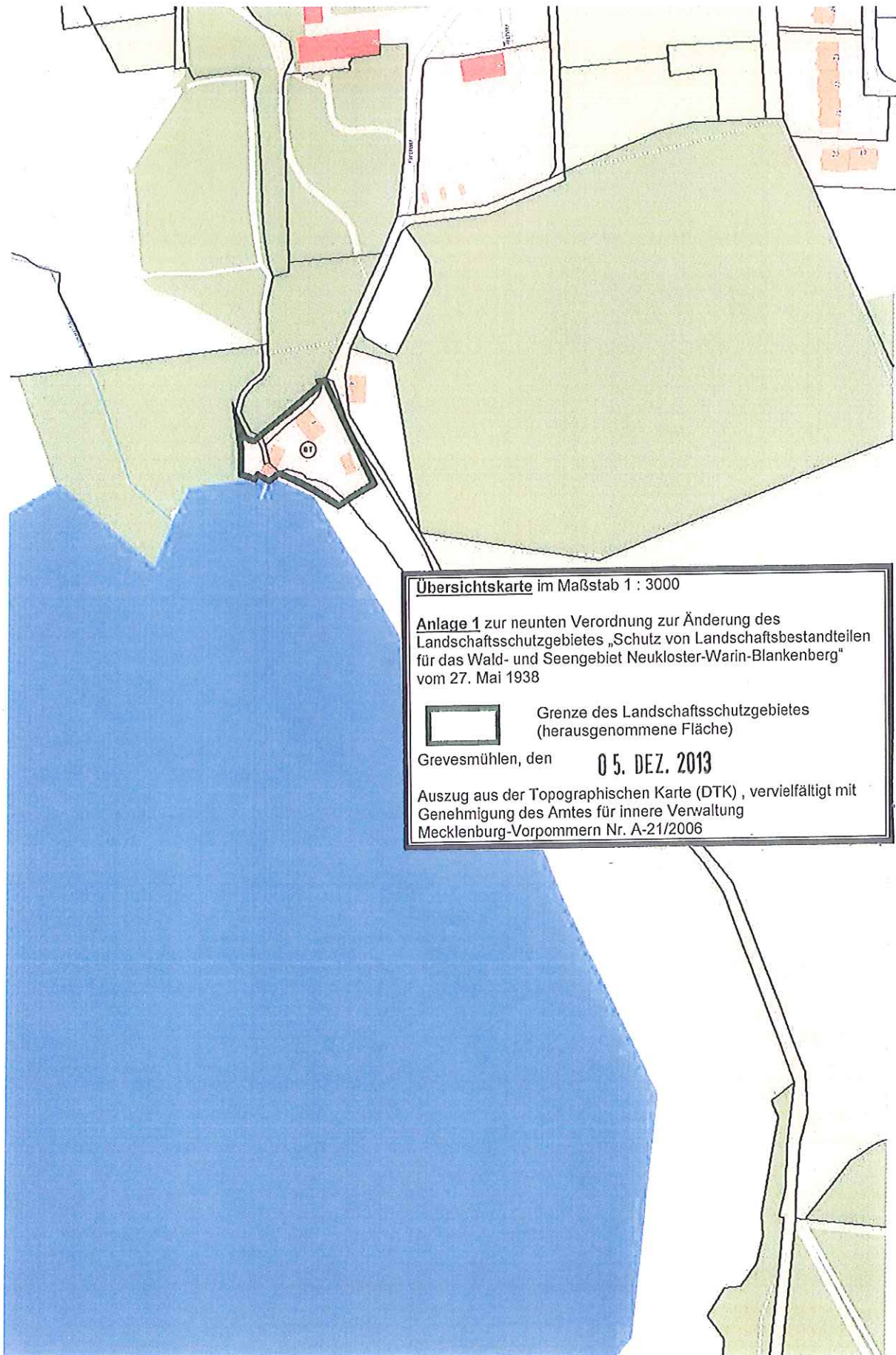
Diese Verordnung tritt am Tag nach ihrer Bekanntmachung in Kraft.

Wismar, den 05. DEZ. 2013



Birgit Hesse
Die Landrätin des Landkreises Nordwestmecklenburg
als untere Naturschutzbehörde





Übersichtskarte im Maßstab 1 : 3000

Anlage 1 zur neunten Verordnung zur Änderung des Landschaftsschutzgebietes „Schutz von Landschaftsbestandteilen für das Wald- und Seengebiet Neukloster-Warin-Blankenberg“ vom 27. Mai 1938

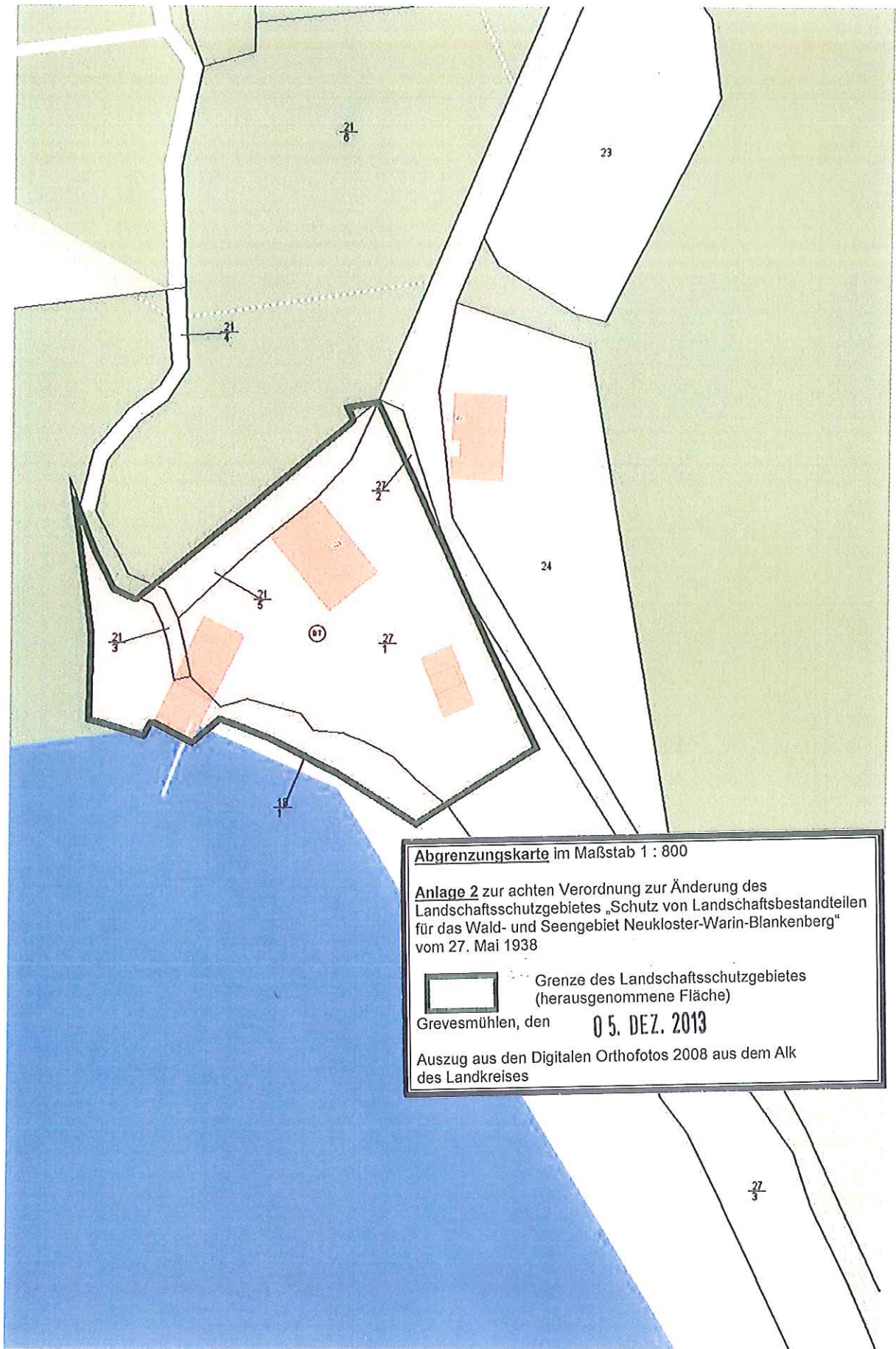


Grenze des Landschaftsschutzgebietes
(herausgenommene Fläche)

Grevesmühlen, den

05. DEZ. 2013

Auszug aus der Topographischen Karte (DTK) , vervielfältigt mit Genehmigung des Amtes für innere Verwaltung Mecklenburg-Vorpommern Nr. A-21/2006



Abgrenzungskarte im Maßstab 1 : 800

Anlage 2 zur achten Verordnung zur Änderung des Landschaftsschutzgebietes „Schutz von Landschaftsbestandteilen für das Wald- und Seengebiet Neukloster-Warin-Blankenberg“ vom 27. Mai 1938



Grenze des Landschaftsschutzgebietes (herausgenommene Fläche)

Grevesmühlen, den

05. DEZ. 2013

Auszug aus den Digitalen Orthofotos 2008 aus dem Altk des Landkreises